

“l'ardennattitud6”



Balades en Ardennes

ÉDITION 2011



Comité
Départemental
du Tourisme
des Ardennes

www.ardennes.com

MARQUÉS
AU VERT

Les Ardennes, une sacrée nature

Sylva Arduinna éveille en nous toute la magie des Ardennes. Le mystère plane toujours sur cette forêt secrète.

De crêtes rocheuses en sous-bois, le randonneur ressent le charme envoûtant de ces paysages grandioses, sources de légendes. Voyage dans l'imaginaire entretenu par des contes et des sagas qui donnent toute la saveur à ces lieux mythiques. Dominé par d'impressionnants points de vue sur les méandres de la Meuse et de la Semoy, le département des Ardennes se nourrit de ce patrimoine naturel, féérique et puissant. Cet ancien massif entaillé de larges vallées au nord du département, s'adoucit plus au sud avec un paysage bocagé de prairies, d'étangs et de collines.

Il n'y a pas une, mais plusieurs Ardennes. À travers ce patchwork de paysages, le randonneur trouvera maintes bonnes raisons d'enfiler ses chaussures de marche ou de vélo. Dans cet esprit d'ouverture et de plaisir partagé, cette brochure vous servira de guide de découvertes en liberté pour mieux apprécier ce département fécond.

Bon séjour en Ardennes !

Les balades proposées ici ne peuvent que vous inciter à découvrir en long et en large le réseau de sentiers de randonnée des Ardennes. Le Conseil général des Ardennes a réalisé en partenariat avec la Fédération Française de Randonnée le topoguide « Les Ardennes à pied », qui regroupe 47 balades. En vente dans les offices de tourisme, les librairies et au CDR. De quoi assouvir, pour un temps, votre appétit de randonneur.

Le site www.sports-nature-ardennes.com fournit de nombreuses suggestions de circuits et d'activités proposés sur le département.



Autres ouvrages
sur la randonnée pédestre
disponibles en librairie :

- Balades à pied dans les Ardennes, collection « Guide de Poche ».
- Balades en Ardennes, collection « Les Guides du Pélican ».
- Les Ardennes, guide de découverte, édition Noires Terres.



Grandes Randonnées
en Ardennes **p. 2,3**

Voie Verte
Trans-Ardennes **p. 4,5**

Charleville
et sa région **p. 6,7**

Autour de Sedan **p. 8,11**

Les Trois Cantons **p. 12,13**

L'Argonne **p. 14,15**

Champagne
et Crêtes **p. 16,17**

Thiérache
Rièzes et Sarts **p. 18,19**

Vallées de Meuse
et Semoy **p. 20,25**



Randonnées
vélo route **p. 26,29**

Randonnées VTT **p. 30,33**

Locations
vélos... **p. 34,35**



Randonnées
Cheval et Ane **p. 36,37**



Séjours
Randonnées **p. 38,39**

Arboretums,
Sentiers nature,
Sentiers
de découverte **p. 40**

Rendez-vous 2011 **p. 41**

Grandes Randonnées en Ardennes



Le GR 14 :

Il va de Malmédy (Belgique) à Paris et traverse le département des Ardennes suivant un axe Sedan-Grandpré. Un topoguide dans une forme simplifiée est disponible au Comité Départemental de Randonnée (CDR) au prix de 3 €. Le tronçon Malmédy-Bouillon-Sedan a fait l'objet d'un topoguide belge disponible au CDR au prix de 15 €. Le descriptif du tronçon Sedan – Bar le Duc figure dans le topoguide « Les G.R de Lorraine » en vente au CDR au prix de 14, 40 €

Le GR 16 (anciennement le GRAE Ardenne Eifel) : Martelange / Bouillon/ Montcornet en Ardennes. Il relie la frontière luxembourgeoise à Montcornet en Ardennes par Arlon et Bouillon en longeant la Semois. Prix : 13 €.

Le GR 122 va de Chappes dans les Ardennes jusqu'à Anvers (Belgique) à travers le Porcien et la Thiérache. Un dépliant est disponible au CDR.

Le GR 12 :

Il relie Bruxelles à Paris et traverse le département des Ardennes de Moulin-Manteau (frontière belge) à Le Thour. Une partie du tronçon ardennais est commun avec le GR 654.

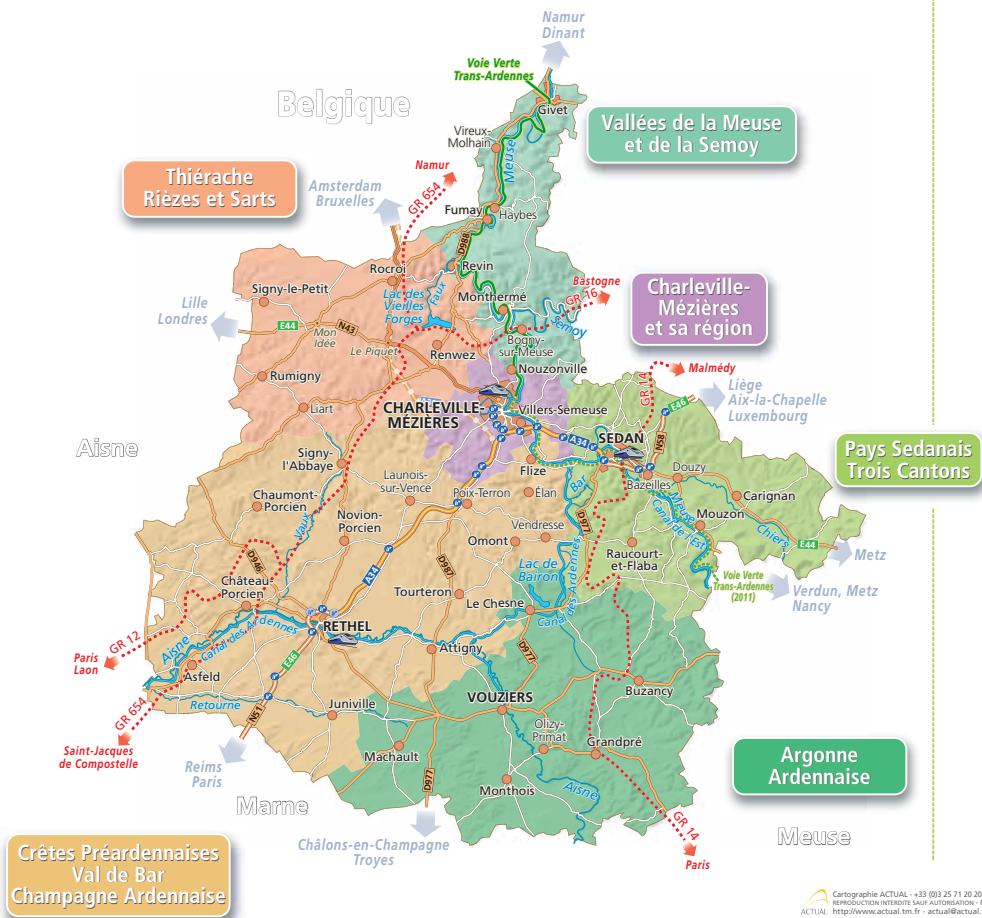
Le GR 654 :

Sentier de Saint Jacques de Compostelle / la Voie de Vézelay permet aux randonneurs venant de l'Europe du Nord de regagner Saint-Jacques de Compostelle (Espagne). Il passe dans les Ardennes à Rocroi, Signy-l'Abbaye et Château Porcien. Topoguide disponible au prix de 14,20 €.

Une branche du GR 12 (le GR 12C) :

Permet de relier les Vieilles Forges à Sorendal (frontière belge) en passant par les hauteurs de Monthermé (les Quatre Fils Aymon, Roc-la-Tour) et Hautes Rivières où elle rejoint le GR16.

Pour plus de renseignements, contactez le Comité Départemental de Randonnée.
Tél. : 03 24 26 55 95.
cdrp.arennes@free.fr



Voie Verte Trans-Ardennes

Naturellement ensemble

De Givet, à la frontière belge, jusqu'à Charleville-Mézières, découvrez la Voie Verte Trans-Ardennes. Long de 83 km, cet itinéraire est aménagé sur l'ancien chemin de halage, le long de la Meuse. Elue « Piste cyclable 2010 » par un jury de journalistes néerlandais, cette voie verte invite à la détente au milieu de paysages allant des somptueuses forêts, théâtres de merveilleuses et mystérieuses légendes de l'Ardenne, aux façades blondes de la Place Ducale de Charleville-Mézières.



Les amateurs de balades peuvent parcourir cette voie verte à pied, à vélo, à rollers ou même à cheval en toute tranquillité sans jamais être dérangés par les voitures ou tout engin à moteur.

Parcourir cette voie verte, c'est aussi voyager dans le temps. Chacune des communes traversées porte la trace d'une histoire dont cette région frontalière fut riche, notamment par le commerce, tant que la Meuse restât la principale voie d'échanges entre Flandres et Bourgogne.

Afin de prolonger l'itinéraire, la Voie Verte Trans-Ardennes s'étendra à l'axe Charleville-Mézières-Mouzon, soit 57 km. Il sera alors possible, en 2014, de suivre le bord de la Meuse sur un total de 140 kilomètres de Mouzon à Givet.



Le carnet de route de ce circuit est disponible gratuitement dans tous les offices de tourisme du département et à la Vitrine Culturelle et Touristique du Conseil général, Place Ducale à Charleville-Mézières. Il est téléchargeable sur les sites www.ardennes.com et www.voiesvertes.com.

Tout le long de cette voie verte, vous pourrez pratiquer de nombreuses activités et des sports de pleine nature. Vous pourrez visiter des musées, louer des bateaux électriques, des rosalies, pratiquer le canoë-kayak... Vous pourrez également vous aventurer dans un parc acrobatique à Fumay (sous réserve) ou monter à bord d'une péniche avec restauration à bord (sous réserve d'ouverture en 2011 Renseignements au 03 24 56 06 08.).

Plus d'infos sur
www.ardennes.com et
www.sports-nature-ardennes.com

De nombreuses gares se situent dans les villes et villages traversés par cette voie verte. Retrouvez toutes les informations sur www.ter-sncf.com/champagne_ardenne Le transport du vélo est gratuit dans le train.

Retrouvez tous les loueurs de vélos, rosalies, remorques enfants ... sur les pages 34 et 35 de cette brochure.



Tout le long de cette voie verte, le randonneur trouvera dans l'hôtellerie locale, les gîtes ruraux, les chambres d'hôtes, les campings, des possibilités de faire étape à son gré et selon ses goûts.
Pour davantage d'informations sur les hébergements
www.ardennes.com

Il existe des offres de séjours, en demi-pension, avec transport des bagages, permettant de parcourir cette voie verte à vélo.
Renseignements et réservations :
Monde Actuel Voyages
Tél : 03 24 59 02 53.
mondeactuelvoyages@wanadoo.fr





Charleville-Mézières et sa région

Autour de Charleville-Mézières

Charleville-Mézières – Reims : 85 km
Charleville-Mézières – Paris : 220 km
Charleville-Mézières – Bruxelles : 148 km
Accès en train : gare TGV de Charleville-Mézières

Rêve d'un prince italien épris de Renaissance, Charles de Gonzague, Charleville possède la beauté et la rigueur de ce mouvement culturel et architectural. La Place Ducale, au cœur de la cité, joyau architectural du XVII^e siècle est ceint de vingt quatre pavillons couverts de dômes et bordés d'arcades. À Mézières, la médiévale, admirez l'imposante Tour du Roy consolidée par François Ier.



L'ombre du « merveilleux voyou » plane toujours sur la ville ardennaise. Maison natale, musée, médiathèque et tombe d'Arthur Rimbaud, les amoureux du poète seront comblés. Promenons-nous aussi le long de la Meuse et découvrons Charleville-Mézières, côté nature.

Visites guidées et temps forts pour cette ville proclamée Capitale mondiale de la marionnette.

Le Festival Mondial des Théâtres de Marionnettes aura lieu du 16 au 25 septembre.

Renseignements auprès de l'Office de
Tourisme de Charleville-Mézières
et sa région, 4 Place Ducale
08000 Charleville-Mézières.
Tél. : 03 24 55 69 90
www.charleville-tourisme.com

Sur les pas d'Arthur Rimbaud

De la Maison des Ailleurs
(tél. : 03 24 58 49 60) où l'on
évoque ses voyages, au
charmant Musée Rimbaud
(tél. : 03 24 32 44 65),
retrouvez l'âme du jeune
poète.

En passant par là...



La Place Ducale,
à Charleville-Mézières



• **La boucle des Trois Royaumes (13 km)**
– Topoguide « Les Ardennes à pied » - FFR

• **La balade des Deux Montcy**
Beau parcours pour une découverte de Charleville côté ville et côté jardin. L'itinéraire nous entraîne jusqu'à Montcy-Saint-Pierre, sur le plateau de Berthaucourt et le Mont Olympe. Comptez environ 3h15 pour cette promenade familiale. Guide de poche « Balades à pied dans les Ardennes ». En vente dans les librairies.

• **Sentiers des Balcons de Meuse**
À mi-chemin entre Sedan et Charleville, les « Sentiers des Balcons de Meuse » proposent cinq boucles balisées de 6,5 à 9 km sur les communes de Lumes, Gernelle, Ville-sur-Lumes, Saint-Laurent et Issancourt-Rumel. Topoguide réalisé par la Communauté de Communes des Balcons de Meuse.
Tél : 03 24 52 98 30
balcons-de-meuse@wanadoo.fr
www.balcons-de-meuse.com

• **Sentiers autour du Val de Vence**
Dépliant réalisé par le club « Les Semelles de Vent » et publié par le CDR des Ardennes. Il est disponible à la mairie de La Francheville, au siège du CDR et à l'OT de Charleville-Mézières et sa région.

- Le Musée de l'Ardenne, l'Horloge du Grand Marionnettiste, le centre aquatique de Charleville-Mézières, le parc animalier de Saint-Laurent, le Fort des Ayvelles (printemps 2011)...
- Festival Mondial des Théâtres de Marionnettes (16 au 25 septembre), Cabaret Vert : éco-festival rock & territoire (26,27 et 28 août), Festival de Théâtres de Rue à Houldizy (4 septembre)



En passant par là





Autour de Sedan

Autour de Sedan

Sedan – Namur : 126 km
Sedan – Metz : 152 km
Sedan – Paris : 245 km
Accès en train : gare TGV de Sedan

Pour tous les marcheurs férus d'histoire et de panoramas, le Pays Sedanais, au Nord-Est du département, est une terre bénie. Région de bois et de collines, elle dévoile ses panoramas aux formes douces, tel le Mont Piot, un classique ardennais. Pays aussi marqué par l'histoire : le château fort de Sedan est considéré comme le plus grand d'Europe de la période médiévale, construit en 1424 par les Princes de la Marck et Ducs de Bouillon, ce colosse de pierre est remarquablement conservé.



Festival Médiéval de Sedan

Chaque année le Festival Médiéval redonne vie au château fort. Peut-on espérer meilleur décor pour réveiller notre âme de ripailleuse ou de preux chevalier ? Pendant deux jours, les abords du château et son enceinte revivent la frénésie des fêtes médiévales. Au son des bombardes et des vielles, des jongleurs, cracheurs de feu et troubadours arpentent les rues de la cité. Derrière la fête se cache un merveilleux cours d'histoire grandeur nature. Oyez, oyez, fiers damoiseaux et gentes damoiselles, le festival aura lieu les 21 et 22 mai de l'An 2011 et il vous réserve des spectacles inédits.

Château Fort de Sedan
Tél : 03 24 29 98 80
www.chateau-fort-sedan.fr

Rando x

l'Hôtel-Restaurant
Le Saint-Michel à
Sedan (Tél : 03 24 29 04
61) propose le transport
des bagages à ses
clients.



Quelques randonnées dans le Pays Sedanais :

3 randonnées balisées (de 7 à 13,5 km) proposées dans le topoguide « Les Ardennes à pied » - FFR

- **La Randonnée des Deux Châteaux** (Sedan - Bouillon)
39 km aller - retour. Circuit transfrontalier à prévoir sur deux jours.
- **Circuits de mémoire :**
4 circuits (de 8 à 22 km) sur les champs de bataille des conflits de 1870, 1914-1918 et 1939-1945. Topoguide vendu 5 € à l'OT du Pays Sedanais.
- **Circuit-découverte « Laissez-vous conter Sedan » :**
2 itinéraires pédestres vous sont proposés pour découvrir cette « Ville d'Art et d'Histoire » (disponible à l'OT du Pays Sedanais)
- **Le Bannet (Givonne) :**
100 km de circuits VTT accessibles aux marcheurs + un parcours santé.
- **La Chapelle :**
33,5 km de pistes de ski de fond accessibles aux marcheurs.

• Le Château-Fort de Sedan, 35 000 m² à découvrir (www.chateau-fort-sedan.fr) – le jardin botanique de Sedan, la Maison de la Dernière Cartouche (Bazeilles),

• Tournois de chevalerie au Château-Fort de Sedan (juillet & août), foire bio à Wadelincourt (11 et 12 juin), course pédestre Sedan-Charleville 24,3 km (2 octobre) ...

Renseignements : Office de Tourisme du Pays Sedanais
35 rue du Ménil - 08200 Sedan
Tél. : 03 24 27 73 73
www.tourisme-sedan.fr

Panorama remarquable :

Dom-le-Mesnil, point de vue en haut de la côte de Dom (267 m) avec un panorama sur les villages alentours, la Meuse et les côtes qui dominent le nord, jusqu'à la frontière belge.

En passant par là



Le château fort de Sedan



Circuit de la Croix Piot

Le sentier de la Croix Piot

Du haut de ses 316 mètres, le mont Piot fait partie du prolongement des côtes de Moselle, constituées de calcaire oolithique. Ses sentiers balisés réservent de superbes vues panoramiques sur les vallées de la Meuse et de la Bar. Au Sud, une vallée argileuse se déploie jusqu'au château de Rocan (16^e siècle) et l'abbaye du Mont-Dieu, fondée au 12^e siècle. Au Nord, la Meuse serpente au milieu du couloir ardennais, où, à l'ère tertiaire, la rivière creusa son lit.

Considéré comme la clé du royaume depuis le 9^e siècle, le prieuré de Donchery fut souvent incendié et ravagé par les guerres. Il n'en reste aujourd'hui que les fortifications, l'église Saint-Onésime à la splendide nef gothique et la collection remarquable de statues cultuelles.

3 h - 12 km

Situation : Donchery, à 6 km à l'Ouest de Sedan

Parking de la ferme de Moscou, à 800 m au Sud de la D764

Balisage blanc-jaune

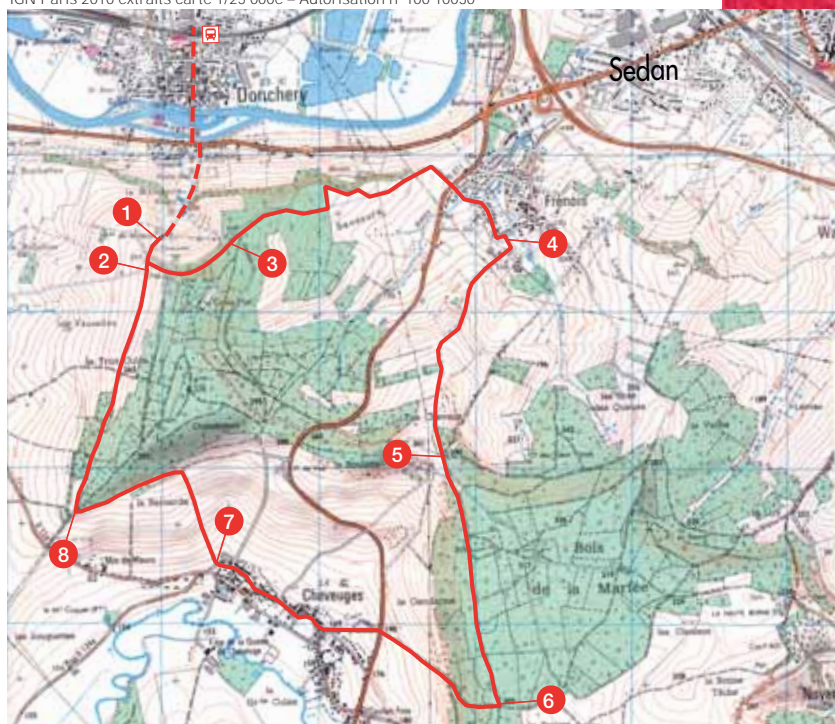
Difficulté particulière : montée abrupte entre ❶ et ❷ puis entre ❹ et ❺

Ce circuit sillonne la colline et réserve aux randonneurs de vastes vues panoramiques sur les vallées de la Meuse et de la Bar.

Il est possible de se rendre à la ferme de Moscou en partant de l'église de Donchery (voir tracé en tirets sur la carte ; 3 km aller-retour en plus).

- ❶ De la ferme de Moscou, grimper par le chemin abrupt et caillouteux jusqu'à la table d'orientation.
- ❷ Prendre le premier chemin à gauche, passer à la chapelle Saint-Onésime et continuer dans le bois.
- ❸ Croiser la route forestière et poursuivre tout droit par le chemin en face, en mauvais état, qui traverse une peupleraie et une clairière. Contourner une pâture, puis couper la D 977 et entrer en face dans Frénois (pays des frênes). Descendre jusqu'à une place.





4 Après le virage à gauche et avant le ruisseau, tourner deux fois à droite. Passer la ferme (château de Frénois visible sur la gauche) et continuer par le chemin caillouteux et escarpé qui monte sur la crête. Longer le bois jusqu'au pylône et atteindre le lieu-dit Tue-Chevaux 301 m (l'avion de l'adjutant Carrier fut abattu à cet endroit, le 14 mai 1940 ; monument).

5 Cheminer le long du bois par le sentier avec des ornières. En vue, à droite, d'un second pylône, continuer tout droit vers le Sud dans le bois de la Marfée. Gagner un croisement.

6 Descendre par le chemin à droite, couper la D 977 et traverser le village de Cheveuges. Passer entre l'école Alice-Warinet et l'église romane et gagner la fontaine du Vivier.

7 Juste après, monter par le chemin à droite, prendre la première à gauche face au chalet et passer en lisière du bois.

8 Prendre le deuxième chemin à droite dans le bois. A la sortie du bois, laisser le chemin qui descend vers Villers-sur-bar et continuer tout droit vers le Nord. Passer près d'une table de pique-nique sous des cerisiers, puis retrouver la table d'orientation.

2 Redescendre à la ferme de Moscou





Les Trois Cantons

Dans la région des 3 Cantons

Carignan – Verdun : 66 km
Carignan – Luxembourg : 82 km
Carignan – Reims : 117 km
Accès en train : gare de Carignan

Cette terre frontalière a été par le passé le lieu d'incessants combats où le destin de la France et de l'Europe s'est bien des fois joué, de la période gallo-romaine jusqu'aux conflits modernes.



L'église
abbatiale
de Mouzon

Le pays des Trois Cantons s'adosse au sud sur les collines de l'Argonne. La Meuse et la Chiers y ont creusé d'amples vallées, dominées çà et là par d'étonnants belvédères comme le Mont Saint-Walfroy et la Butte de Stonne. Pour les randonneurs, les centres d'intérêt sont légion, tel le chemin des Souverains au départ de Mouzon.

Panorama remarquable :

- Point de vue de l'Ermitage Saint-Walfroy (2,5 km de Margut, 350 m d'altitude), Table d'orientation.
- Point de vue du Pain de Sucre à Stonne (340 m d'altitude), large panorama sur l'immense forêt d'Argonne et circuit historique balisé de 50 km.



Le Musée du Feutre, à Mouzon



Balades au Pays des Trois Cantons

5 randonnées balisées de 6,5 à 19 km proposées dans le topoguide « Les Ardennes à pied » - FFR

- Le Pays des Trois Cantons s'articule autour d'un triangle : Carignan / Mouzon / Raucourt. Un topoguide proposant 12 circuits thématiques est disponible à l'Office de Tourisme des Trois Cantons.

Le Colombier - 08210 Mouzon
Tél. : 03 24 29 79 97
www.3cantons.com

- **Pure** : le Chemin des Planètes (7,2 km) – Renseignements en mairie : 03 24 22 02 03



- L'ouvrage de la Ligne Maginot (Villy-la-Ferté), le Musée du Feutre de Laine (Mouzon), la base de loisirs, le lac et le karting de Douzy et le Margut-Maginot Line Golf Club.

- Festival International de Folklore à Carignan (mai-juin), Douzy'k Festival à Douzy (en juillet), « Trésors de nos campagnes » : randonnées à thèmes de juin à septembre, Renseignements auprès de l'OT des Trois Cantons Tél : 03 24 29 79 97)

En passant par là





L'Argonne

L'Argonne une nature sauvage et intacte

Vouziers – Châlons-en-Champagne : 55 km
Vouziers – Lille : 180 km
Vouziers – Paris : 182 km
Accès en train : gare TGV de Rethel

L'Argonne, vaste territoire géographique, s'étend sur trois départements : la Marne, la Meuse et les Ardennes. L'Argonne ardennaise constitue un véritable paradis pour les promeneurs à la recherche d'une nature intacte et sauvage. Charme des sentiers vagabonds, des balades en forêt, aux senteurs d'humus et de résine, l'Argonne cultive son côté nature. Son terroir est réputé pour ses produits bio, comme le miel, le cidre mais également pour le sanglier.



Parc Argonne Découverte (Nocturnia)

Le Parc Argonne Découverte vous offre tout d'abord un voyage au cœur de la nuit avec l'expo-spectacle Nocturnia, puis vous invite à découvrir les secrets de ses pensionnaires arrivés en 2010 : les loups. Au bord d'un enclos d'un hectare, participez à la vie d'une meute : les relations entre animaux, le repas, le comportement nocturne... Un spectacle toujours fascinant pour les petits comme pour les grands. A découvrir également : le hamac à bonds, les sentiers-jeux en forêt.

Tél : 03 24 71 07 38
www.parc-argonne-decouverte.fr

Panorama remarquable :

Voncq : vue sur la vallée de l'Aisne (de Vouziers à Roche), ses méandres. Table d'orientation, sentier pédestre, monument en souvenir des combats de mai-juin 1940.



Rando +

Des chemins marqués au vert...

5 randonnées balisées de 4,5 à 14 km proposées dans le topoguide « Les Ardennes à pied » - FFR

- « **Chouettes balades en Argonne** » : pochette de 12 sentiers de randonnée, en vente 2€ à l'Office de Tourisme de l'Argonne Ardennaise ou au Parc Argonne Découverte.

- Le lac de Bairon et sa base de loisirs, la ferme pédagogique du Bout des Bois (Boult-aux-Bois) ...
- Festival musical Notes d'Argonne (fin mai), Compétition de Tracteur-Pulling à Bouconville (20 et 21 août), nombreuses visites d'ateliers d'artisans, sorties nature ... (programme auprès de l'OT de l'Argonne Ardennaise. Tél : 03 24 71 97 57)

En passant par là

Les prestataires suivants proposent le transport des bagages à leurs clients : Domaine de Montflich à Grandpré (Tél : 03 24 30 52 87), Château de Châtel-Chéhéry (Tél : 03 24 30 78 54) et l'Hôtel-Restaurant du Saumon à Buzancy (Tél : 03 24 30 00 42).



- **Le Chesne** : 10 balades à télécharger sur le site www.lechesne08.fr

- **Les Grandes Armoises** : sentier de mémoire des combats de mai 1940 (6 km) : point de départ devant le panneau d'informations touristiques.

- « **Vouziers à pied** » : itinéraire-découverte de la ville (2h). Renseignements : Office de Tourisme de l'Argonne ardennaise



Balades à pied



Champagne et Crêtes

La Champagne et les Crêtes Préardennaises

Rethel – Reims : 38 km
Rethel – Bruxelles : 191 km
Rethel – Paris : 186 km
Accès en train : gare TGV de Rethel

Située au Sud-Ouest du département, la Champagne ardennaise est telle qu'on l'attend : la plaine crayeuse, de grandes étendues plates. Sur les Monts de Séry qui s'élèvent à l'altitude de 173 mètres, le randonneur-botaniste aura peut-être la joie de dénicher quelques espèces rares d'orchidées. Imprévisibles Ardennes... Plus au nord et au centre, le territoire des Crêtes Préardennaises est un pays de monts et de coteaux couverts de denses forêts de feuillus. Découvrir d'un pas léger la forêt de Signy-l'Abbaye ou la vallée du Thin avant une escale gourmande dans une ferme-auberge, voilà de quoi inspirer tous les poètes aux semelles de vent !



WOINIC, le plus grand sanglier du monde !

Presque 10 mètres de haut, 14 mètres de long, 5 mètres de large, 50 tonnes de métal, voilà l'œuvre titanesque du sculpteur Éric Sléziak. Woinic est l'œuvre d'une vie et un formidable exemple de ténacité à l'image du sanglier. Animal mythique, il fait partie de la culture collective des Ardennes. Il est porteur de ses valeurs : la force, le courage, la solidarité. À voir sur l'aire de service des Ardennes-Woinic au bord de l'A34 (sortie 14).
www.woinic.fr

Rando +

- Les prestataires suivants proposent le transport des bagages à leurs clients : Ferme-auberge de Gironval à Thin-le-Moutier (Tél : 03 24 54 74 40) – Hôtel-Restaurant Le Val de Vence à Launois-sur-Vence (Tél : 03 24 35 02 93) - Chambre d'hôte de Mr ESCLAR à Herpy L'Arlésienne (Tél : 06 07 72 51 93)

Sery : deux tables d'orientation (179 m et 172 m).

Vue sur plus de trente kilomètres à la ronde. Site botanique (nombreuses orchidées), ornithologique et historique (vestiges d'un camp romain et site gaulois).

Excursions dans le pays Rethélois :

- 4 randonnées balisées de 5 à 8 km proposées dans le topoguide « Les Ardennes à pied » - FFR
- Sentiers du Junivillois : 8 parcours balisés de 5 à 12,6 km téléchargeables sur www.cc-junivillois.fr
- Sentiers de l'Asfeldois : 4 boucles de 5 à 21 km. Renseignements auprès de la Communauté de Communes de l'Asfeldois – Tél : 03 24 72 48 37 www.cc-asfeldois.com
- Rethel : 4 sentiers urbains au départ de l'Hôtel de Ville. Disponibles auprès de l'OT du Pays Rethélois – Tél : 03 24 38 54 56 www.pays-rethelois.com

Les Ardennes, une terre d'inspiration :

Des poètes Arthur Rimbaud à Paul Verlaine (dont on peut suivre les pas le long de la Route Touristique qui leur est consacrée) au chantre de l'Ardenne champenoise, André Dhôtel, les Ardennes ont enfanté une pléiade d'écrivains célèbres. A Roche, un sentier rythmé de sculptures rend hommage au poète « aux semelles de vent » tandis qu'à Juniville, l'Auberge-Musée Verlaine est empreinte de la présence de l'auteur qui acheva à cet endroit l'écriture de *Sagesse*.

Tél : 03 24 39 68 00
www.musee-verlaine.fr

Excursions dans les Crêtes Préardennaises :

- 8 randonnées balisées de 3 à 19,5 km proposées dans le topoguide « Les Ardennes à pied » - FFR
- 4 circuits (12 à 19 km de difficulté moyenne) au cœur du Pays des Sources . Disponibles à l'OT du Pays des Sources au Val de Bar www.paysdessources.com
- Itinéraires cisterciens autour de Signy-l'Abbaye : 3 boucles balisées de 5,5 à 14 km. Disponibles à l'OT des Crêtes Préardennaises
Tél : 03 24 35 02 69
www.sud-ardennes-tourisme.com



- Les Anciens Relais de Poste aux chevaux du 17e siècle à Launois-sur-Vence (nombreuses manifestations. Tél : 03 24 35 06 36)

- Le Moulin à couleurs d'Ecordal ...

- Festival de musique (27 et 28 mai) et spectacle son & lumière (juillet et août) à la Cassine – Fête des cerises à Chesnois-Auboncourt (juin) ... Renseignements à l'OT des Crêtes Préardennaises.

- L'église baroque d'Asfeld, Rethel et Barby (communes fleuries labellisées 3 fleurs)

- Foire au boudin blanc à Rethel (1er mai), éco-festival Libellul'Express à Asfeld (17 et 18 juin), Fête des Enfants à Nanteuil-sur-Aisne (11 septembre)

En passant par là



Thiérache, Rièzes et Sarts

La Thiérache, les Rièzes et les Sarts

Rocroi - Reims : 93 km

Rocroi - Bruxelles : 120 km

Rocroi - Lille : 175 km

Accès en train : gare TGV de Charleville-Mézières

En Thiérache les occasions de balades ne manquent pas, du plateau de Rocroi aux collines et bocages des alentours de Signy-le-Petit, la campagne déroule ses étendues de landes, de rièzes et de forêts. Balade teintée d'histoire le long de la Route des Églises Fortifiées de Thiérache ou au départ de la ville fortifiée en étoile, Rocroi. Sur ce rude plateau, la cité-forteresse, réputée imprenable, symbolise la fin des illusions pour la Grande Espagne avec le triomphe retentissant du jeune duc d'Enghien, futur Grand Condé. Ce 19 mai 1643, la ville fut le théâtre de l'une des plus grandes victoires de l'armée française.



L'église fortifiée
de Signy-Le-Petit

Musée de la Bataille de Rocroi

Tél. : 03 24 54 10 22

www.rocroi-ville.com

Les forteresses de Thiérache

La Route des Églises Fortifiées, située sur la « route des invasions », égrène les fermes, châteaux et églises renforcés par les villageois au fil des guerres. Échauguettes, tours d'angle, bretèches, mâchicoulis, meurtrières... Tout le vocabulaire propre aux constructions militaires peut être employé pour décrire l'architecture de ces édifices religieux. A Liart, Signy-le-Petit, Servion (Rouvroy-sur-Audry)... sur votre chemin, observez ces églises surgissant de terre et prêtes à tenir un siège. On aurait pourtant cru cette campagne paisible...



Rocroi, ville fortifiée en étoile

Musée de la Forêt de Renwez Janine et Henri VASTINE

Avec tous ces bois environnants, il aurait été dommage de ne pas mettre à l'honneur l'histoire forestière des Ardennes. Plus de 7500 outils, un atelier de forgeron, des scieries, machines à vapeur, témoins de l'activité des siècles passés sont exposés sur le site. Des sentiers aménagés en forêt font revivre les vieux métiers liés à l'activité du bois.


Tél. : 03 24 54 82 66
www.renwez.com

- 5 randonnées balisées de 3 à 19,5 km proposées dans le topoguide « Les Ardennes à pied » - FFR
- Topoguide du Plateau de Rocroi et de la Thiérache Ardennaise : 38 boucles balisées de 3 à 20 km – en vente à 10 € à l'OT de Rocroi et du Nord Ouest Ardennais (Tél : 03 24 54 20 06
www.otrocroi.com)
- Parcours santé au départ du Domaine de la Motte à Signy-le-Petit.
- Parcours santé du lac des Vieilles-Forges

Rando +

• Les prestataires suivants proposent le transport des bagages à leurs clients : Hôtel-Restaurant du Commerce à Rocroi (Tél : 03 24 54 11 15)

Hôtel-Restaurant Le Lion d'Or à Signy-le-Petit (Tél : 03 24 53 51 76).



- Le parc acrobatique en hauteur au lac des Vieilles-Forges – la base de loisirs du Domaine de la Motte (Signy-le-Petit) – le lac des Vieilles-Forges et sa base de loisirs.
- Nombreuses animations (dont des promenades avec âne de bât) à la ferme pédagogique de Liart (www.fermepedagogiqueliart.fr)

En passant par là



Balades à pied



Vallées de Meuse et Semoy

Les Vallées de Meuse et Semoy : De Charleville-Mézières à Revin

Monthermé – Reims : 99 km

Monthermé – Bruxelles : 148 km

Accès en train : toutes les villes sont desservies par le train qui relie Charleville-Mézières à Givet (20 trajets par jour).

La vallée de la Meuse nous guide jusqu'au cœur du massif des Ardennes le long de sites légendaires : les Dames de Meuse, le Roc la Tour, les Quatre Fils Aymon, le Rocher des Grands Ducs, une succession de panoramas à vous couper le souffle aux noms évocateurs. Peu avant Monthermé, la Semoy, paradis des pêcheurs et des amateurs de descente en kayak, mêle ses eaux à celles de la Meuse. Poursuivons notre itinérance en suivant le fleuve qui nous fait admirer ses méandres vers le nord en direction de Revin.



- Nombreux points de vue et sites de légendes le long de la « Route des Légendes de Meuse et de Semoy » – le Musée de la Métallurgie à Bogny-sur-Meuse – la Maison Espagnole à Revin ...
- Festival de musique Aymon Folk à Bogny-sur-Meuse (29 & 30 juillet) ...

En passant par là



15 randonnées balisées de 3,5 à 14 km dans les Vallées de Meuse et Semoy sont proposées dans le topoguide « Les Ardennes à pied » -FFR

Nouveauté !

« Chouettes Balades » :

9 fiches de randonnées balisées sur les 9 communes de la CC Meuse et Semoy – en vente 5 € à l'OT des Boucles de Meuse et Semoy (Tél : 03 24 54 46 73 – www.meuse-semoy-tourisme.com)

Bogny-sur-Meuse :

- Sentiers de Labeur et de Légendes (topoguide de 7 circuits) – 2,30 € en vente à l'OT des Boucles de Meuse et Semoy

- **Circuit de la « Grosse Boutique »** : à la découverte du passé métallurgique de Bogny. Renseignements : Office de Tourisme des Boucles de Meuse et Semoy.

Les méandres de la Meuse, à Monthermé

Monthermé :

- Boucle de 35 km au départ du Roc la Tour
- **Sentiers des Carriers et des Ardoisiers** : 5 circuits au départ de Monthermé – 2,30 € en vente à l'OT Meuse et Semoy
- **Vieux Moulins de Thilay** : 30 km de pistes de ski de fond accessibles aux marcheurs.
- **Randonnées dans la Vallée de la Semoy** : Sentiers du Fer, du Schiste et de la Forêt - 75 km aménagés en 7 boucles. Renseignements : Office de Tourisme des Boucles de Meuse et Semoy.

Revin :

- 7 sentiers de 8 à 22 km – Aperçu des 7 sentiers sur la carte « Le Pays de Revin »
- circuit-découverte du patrimoine au départ de la Maison Espagnole – Renseignements OT Revin – Tél : 03 24 40 19 59.

Rando +

- L'Auberge en Ardenne à Hautes-Rivières (Tél : 03 24 53 41 93) propose le transport des bagages à ses clients.



Musée de la Métallurgie à Bogny-sur-Meuse



Vallée de la Meuse

La Vallée de la Meuse : De Fumay à Givet

Givet – Bruxelles : 109 km

Givet – Lille : 221 km

Accès en train : gares de Fumay, Haybes, Givet

On a coutume de dire que sous chaque pierre en Ardenne, se cache une légende. Dissimulé dans les anfractuosités des rochers ou sous la mousse des clairières, c'est tout un petit peuple secret qui a élu domicile dans la forêt ardennaise. Pie-pie van-van, et autres sémillants verboucs se tapissent sous le couvert végétal. Prenant un malin plaisir à dérouter les promeneurs, ces elfes malicieux peuvent également selon leur humeur se révéler bénéfiques.

Cette dernière partie de notre voyage en Val de Meuse nous mène jusqu'à la frontière belge.

Route touristique des Légendes de Meuse et Semoy, dépliant disponible dans tous les Offices de Tourisme et en téléphonant au 03 24 56 06 08 www.ardennes.com



La Meuse à Fumay

Regroupé sous le sigle ELFE, ce réseau de randonnée transfrontalier totalise 80 kilomètres de parcours balisés en abordant des thèmes variés : la nature, le maquis de la Croix Scaille ou l'exploitation de l'ardoise. Il couvre les territoires des communes de Gédinne (Belgique), Hargnies, Haybes, Fépin et Vireux-Wallerand (France). Circuit ludique et familial, des jeux gratuits sont même proposés aux enfants. La carte du réseau et le jeu-découverte (parcours de neuf étapes) sont disponibles à l'OT Val d'Ardenne ainsi que sur www.reseau-elfe.com



La Meuse à Givet

Haybes :

La Maison des Randonnées (Tél : 03 24 41 02 75) propose location de matériel, accompagnement de groupes et brochure gratuite « Haybes la Jolie » proposant 3 circuits :

- Les ardoisières de Haybes (6 km)
- La Roche de Mme de Cormont (8 km)
- Les Sentiers des Crêtes (15 km)

Vireux-Molhain :


Circuit du Camp Romain (environ 30 mn)

- Le centre aqualudique Rivéa à Givet – le Parc Terralitude à Fumay (sous réserve d'ouverture) – les Grottes de Nichet à Fromelennes
 - Festi' Meuse (juillet) – Foire aux oignons à Givet (11 novembre)...
- Plus d'infos sur www.valdardennetourisme.com

En passant par là

Rando +

- Les hôtels suivants proposent le transport des bagages à leurs clients : Le Saint-Hubert à Haybes (Tél : 03 24 41 11 38), l'Ermitage du Moulin Labotte à Haybes (Tél : 03 24 41 13 44) et Le Val Saint-Hilaire à Givet (Tél : 03 24 42 38 50).





Circuit Les ardoisières de Fumay

Le massif ardennais est la conséquence des plissements qui se sont produits, il y a 500 millions d'années. Les mers y ont alors déposé des schistes, d'où la présence en abondance de gisements d'ardoise à Monthermé, Revin, Rimogne, Haybes et surtout Fumay dont la réputation de capitale de l'ardoise n'est pas usurpée. La qualité du schiste et la palette des ardoises fumaciennes (mauve, violine ou vert) sont sans égal. Au 19e siècle, Fumay possédait un bassin d'exploitation de 3000 ha. Le coût élevé de l'extraction de l'ardoise lui a porté un coup fatal. Les dernières galeries ont fermé leurs portes en 1971.

Le passé ardoisier de Fumay en fait toute la richesse. En effet, plus de 300 carrières furent exploitées pendant près de huit siècles. Laissez-vous guider sur les pas des ardoisiers.





3 h - 8 km

Situation : Fumay, à 30 km au Nord de Charleville-Mézières, par la D988

Parking place Aristide-Briand
Balisage jaune

Difficultés particulières :
déconseillé en période de chasse au bois – risque de boue par temps de pluie - dénivelés

1 Traverser la N 51, devant le Crédit Agricole, longer ce trottoir jusqu'à la fresque des Scailleteux. Prendre la première rue à droite et monter jusqu'aux dernières habitations du terne de la Haye (première observation des morceaux d'ardoises).

2 Entrer dans le bois par le sentier et atteindre les vestiges de l'ancienne ardoisière Sainte-Anne-2 (panneaux explicatifs). Continuer et gagner l'ardoisière Saint-Gilbert. Traverser la platelle.

3 Laisser l'itinéraire de retour à droite et gagner la station de traitement des eaux. Suivre la petite route sur quelques mètres.

4 Prendre le sentier à droite et continuer par le chemin des Eaux (qui autrefois alimentait la ville en eau potable). Déboucher à Margut (du nom de l'ancien bassin).

5 Franchir une première fois le ruisseau, puis aller à gauche sur quelques mètres et traverser une seconde fois le ruisseau. Poursuivre sur quelques mètres.

6 Au carrefour, tourner à gauche.

4 Rejoindre à droite la station de traitement des eaux et poursuivre par l'itinéraire aller jusqu'à Saint-Gilbert.

3 Prendre le chemin à gauche et monter dans la forêt par le sentier des Crêtes (points de vue). Suivre le sentier du Point-de-Vue-de-la-Vallée. Au relais de télévision, continuer par ce sentier (vue sur Sainte-Anne). A l'embranchement, aller à gauche et descendre pour retrouver le point de départ.




Les Ardennes, le paradis de la petite reine

Les Ardennes se prêtent à merveille à la bicyclette. Il y en a pour tous les goûts, tous les niveaux. Par exemple les massifs forestiers des vallées de Meuse et Semoy offrent un terrain de jeu idéal pour les vététistes. Les petites départementales sont largement fréquentées par les cyclotouristes. La voie Verte Trans-Ardennes est une véritable épine dorsale du département, plébiscitée par ses utilisateurs.



Le Conseil général a aménagé six routes touristiques et pour les adeptes de la petite reine, ces petites routes de campagne sont parfaitement adaptées à la balade à vélo. Ces circuits thématiques vous permettront de partir à la découverte des territoires ardennais et mieux comprendre l'histoire, la tradition et les personnages célèbres qui ont marqué cette région.

Une brochure gratuite est disponible dans tous les offices de tourisme et au CDT des Ardennes. www.ardennes.com





La Route du Porcien :

110 km, des collines aux plaines crayeuses de Champagne. Habitat rural traditionnel avec ses maisons et ses fermes à pans de bois.

La Route des Forêts, Lacs et Abbayes :

260 km pour se plonger dans l'histoire monastique des Ardennes. Chartreux, bénédictins et cisterciens, un zeste de sérénité au coeur d'une nature bucolique.

La Route des Églises Fortifiées de Thiérache :

150 km pour une balade au coeur de l'histoire. En cours de route, vous retrouverez les châteaux, maisons fortes et les nombreuses églises fortifiées qui font la particularité de ce territoire.

La Route des Légendes de Meuse et de Semoy :

65 km au pays des légendes dans le massif ardennais. En suivant les méandres de la Meuse et de la Semoy, retrouvez les sites les plus spectaculaires des Ardennes.


La Route Rimbaud-Verlaine :

150 km sur les pas des deux poètes. De Charleville à Roche, en passant par Rethel, Juniville et Coulommès, cet itinéraire permet de vous replonger dans l'univers poétique de ces écrivains hors pair.

La Route des Fortifications :

140 km de la vallée de la Meuse à la vallée de la Chiers, en passant par le plateau de Rocroi, tournez les pages de l'histoire des forteresses. Visite des châteaux médiévaux du Moyen-âge aux forts de la ligne Maginot.

Voie Verte Trans-Ardennes



Les Ardennes, le paradis de la petite reine

La Champagne à Vélo et les Ardennes à Vélo vous proposent un réseau de plus de 450 km de voies vertes à travers la région en évitant les dangers des axes routiers.

Ce réseau, qui continue à se développer d'années en années, est essentiellement bâti sur les chemins de halage qui longent les nombreux canaux et les cours d'eau de la région, ou encore le tracé d'anciennes voies ferrées.

Des méandres de la Meuse, à travers les Ardennes, aux digues du lac du Der et des lacs de la forêt d'Orient en passant par la vallée de la Marne «entre Champagne et Bourgogne», de très nombreuses possibilités vous sont ainsi offertes pour découvrir les paysages variés et enchanteurs de la Champagne-Ardenne.





Les Ardennes à vélo®

Une charte de qualité a été développée pour mieux accueillir les touristes à vélo. Signée entre les prestataires (hébergeurs ou loueurs) et le Comité Départemental du Tourisme, elle répond au mieux à leurs exigences. Ses adhérents figurent pages 34 et 35.

La Trans-Ardennes :

C'est le lieu de promenade privilégié en famille, entre amis. La Voie Verte Trans-Ardennes est aménagée sur l'ancien chemin de halage. Elle longe la Meuse, entre Charleville-Mézières et Givet. Les 83 km de promenade sont accessibles à tous.
<http://www.voiesvertes.com/html/departement08.htm>



Quelques belles côtes...

Quelques guides, disponibles en librairie, proposent des parcours à vélo :

Guide Chamina : Balades à Vélo en Champagne-Ardenne

Guide Cyclo Semois – Semoy
Contact : tél. 03 24 52 44 55

À vélo avec l'Office de Tourisme du Pays Sedanais
Contact: O.T. Pays Sedanais
Tél : 03 24 27 73 73

• Le col du Loup depuis Haulmé :

Altitude : 383m
Départ : Haulmé
Longueur : 5.0 km
Dénivellation : 239 m
% Moyen : 6.0%
% Maximal : 8.0%

• Mont Malgré Tout depuis Revin :

Altitude : 450m
Départ: Revin
Longueur : 4.0km
Dénivellation: 300m
% Moyen : 7.0%
% Maximal : 10.0%

À VTT dans les Ardennes

Pour ceux qui désirent agrandir l'espace et découvrir les chemins au rythme du pédalier, il existe sur le département des Ardennes deux centres VTT / FFC. Balisés et entretenus, ces circuits totalisent près de 600 km. De quoi affûter vos mollets !



L'espace VTT des Vallées de Meuse et Semoy vous ouvre les portes de ce pays de légendes. En plein coeur du fabuleux massif des Ardennes, les vallées de Meuse et Semoy invitent à découvrir une forêt mythique regorgeant de mystères. De Roc-la-Tour, oeuvre géologique maudite par le Diable, en passant par le château médiéval des Ducs de Hierges ou le point de vue du bassin des Marquisades, un patrimoine merveilleux est juste là, à quelques coups de pédales.

Alors, enfourchez votre vélo, soignez votre souffle et laissez-vous guider par votre imagination, vous allez vivre à coup sûr une aventure fantastique !

Labellisé selon les critères définis par la Fédération Française de Cyclisme (FFC), l'espace VTT-FFC « Meuse et Semoy » rassemble 22 circuits et 8 liaisons, ce qui





représente 375 km de pistes balisées. Accessibles à tous, notamment à partir de la Voie Verte Trans-Ardenne ou des gares de proximité, les itinéraires fléchés sont classés selon 4 niveaux de difficulté, de très facile à très difficile, en fonction des dénivelés et des distances. Les départs se font à partir des principales communes des 2 vallées. Huit relais-accueil VTT vous accueillent pour la location, la réparation ou le repos en salle. Attention : l'espace est ouvert du 1er avril au 30 septembre seulement. Alors profitez-en à ce moment là !

De nombreux hébergements ont adhéré à la charte « Accueil-rando des Vallées de Meuse-Semoy » et s'engagent à vous informer et vous proposer des services adaptés aux diverses pratiques de la randonnée.


Pour tous renseignements :

Association Caravel
Quai Quinet – 08500 Revin
www.caravel08.com
association.caravel@wanadoo.fr
Tél. : 06 83 13 35 18
ou 03 24 22 14 80

Autour de Signy-l'Abbaye

(secteur des Crêtes Préardennaises), plus de 200 km de parcours balisés à l'attention des VTT vous attendent, entre forêts et pâturages dans un paysage légèrement vallonné. Renseignements :

Office de Tourisme des Crêtes Préardennaises
1 rue Cécilia Gazanière
08430 Launois-sur-vence
Tel : 03.24.35.02.69
www.sud-ardennes-tourisme.com

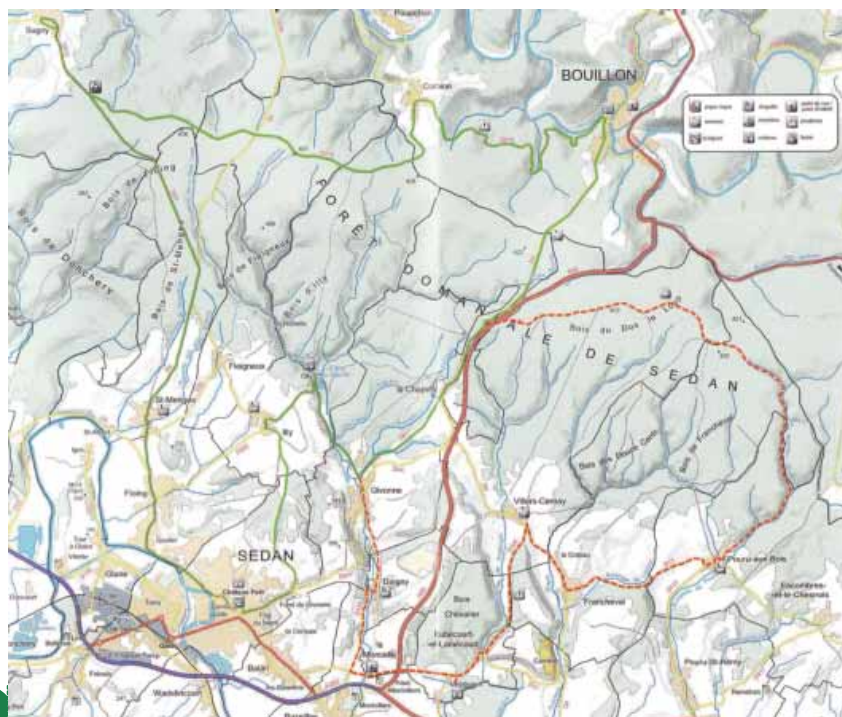


À VTT dans les Ardennes

Le Pays Sedanais regroupe seize parcours balisés qui offrent un large panel de possibilités. De la balade en famille aux itinéraires plus sportifs, chacun trouvera autour de Sedan des sorties adaptées à ses capacités. 200 km au départ de la base de loisirs de Givonne, du chalet de ski de La Chapelle ou du point d'accueil de Noyers. Pour obtenir la carte VTT, s'adresser à l'Office de Tourisme du Pays Sedanais. Encadrement possible par le Sedan Sprint Club.

Tél. : 03 24 27 35 49

Carte VTT du Pays Sedanais



Source : OT du Pays Sedanais



A Haybes, en vallée de la Meuse au bord de la Voie Verte Trans-Ardenne, la Maison des Randonnées propose aux vététistes les formules suivantes :

Initiation et maîtrise du VTT

De vos premiers tours de roue, au perfectionnement, des moniteurs vous accompagnent et valident votre progression. Apprenez à circuler en sécurité, et découvrez les techniques élémentaires en VTT.

Circuits Cross Country (XC)

Les Ardennes représentent un surprenant terrain de jeu ! Il y en a pour tous les goûts, du circuit découverte en passant par les pistes vertes, bleues, rouges... oubliez vos a priori, et laissez-vous surprendre, le plaisir est au rendez-vous.

Circuit Descente et Free-ride (DH)

Vous n'avez pas froid aux yeux, les nerfs solides ? Alors suivez nos moniteurs qui vous feront découvrir les plus beaux « Single tracks » ardennais.

Coordonnées :

Maison des Randonnées

08170 HAYBES

Tél. : 03 24 41 02 75

maisondesrandonnees@tele2.fr



Location de VELOS, TANDEMS, VTT, ROSALIES

La charte de qualité « Les Ardennes à vélo » vise à mieux accueillir les touristes à vélo. Les prestataires  engagés dans la démarche seront les meilleurs relais pour vous permettre de découvrir les Ardennes côté nature. Plus d'infos sur : www.sports-nature-ardennes.com



• BOGNY-SUR-MEUSE (08120)

Chez Graziella LECOQC

Pont de Château

Regnault

Tél : 03 24 32 10 97

Location de rosalies, vélos et tandems



• CHARLEVILLE-MEZIERES

(08000)

ADA

59 avenue

Charles de Gaulle

Tél : 03 24 37 15 54

Location de vélos, VTT



• CHATEL-CHEHERY (08250)

Camping Les Naiades

Tél : 03 24 30 53 44

Location de vélos

• CHOOZ (08600)

Relais accueil VTT

Chemin de Mission

Tél : 03 24 42 09 69

Location + réparation, lavage, douches, vestiaires

• FUMAY (08170)

Relais accueil VTT

Capitainerie – Quai du port au blé

Tél : 03 24 41 10 34

ou 06 30 65 25 79

Location + réparation, lavage, douches, vestiaires

• GIVET (08600)

Relais accueil VTT

Domaine Mon Bijou

Tél : 03 24 55 51 49 - www.givet.fr

Location + réparation, 10

couchages, douches

Cycles Alan

12, rue des Ecoles

Tél : 03 24 41 64 53

Location de VTT

Hôtel Le Val Saint-Hilaire

7 Quai

des Fours

Tel : 03 24 42 38 50

www.hotel-val-st-hilaire.com

Location de VTT



• HAYBES (08170)

Maison des Randonnées

Relais

accueil VTT

50 rue Dromart

Tél : 03 24 41 02 75

relais-vtt.haybes@orange.fr

Location de VTT, VTC, tandems,

remorques pour enfants

(+ réparation, douches, vestiaires)



Aventure Evasion

RN 51

Tél : 03 24 40 44 45

www.aventure-evasion.com

Location de VTT



• **LE CHESNE** (08390)

Base d'animation du Lac de
Bairon

Tél : 03 24 30 13 18

Location de vélos et VTT

• **LES HAUTES-RIVIERES**

(08800)

Cycles Hatrival

11, Grande Rue

Tél : 03 24 53 45 80

Location de VTT et VTC

Ecuries de la Neuville-aux-Haies

Tél : 03 24 53 74 26

Location de VTT

• **MONTHERMÉ** (08800)

Office de Tourisme des Boucles
de Meuse et Semoy

Relais accueil VTT

Tél : 03 24 54 46 73

Location, réparation, lavage,
douches, vestiaires, cuisine (maxi
8 personnes)

Camping « Les Rapides de
Phades »

Tél : 03 51 16 99 07

Location de VTT.

• **NOUZONVILLE** (08700)

Le Temps des Cerises

Chambres
d'hôtes

Clévacances

1 rue Victor Hugo

Tél : 03 24 53 77 89

Location de VTC et VTT

• **REVIN** (08500)

Association CARAVEL

Relais

accueil VTT

Quai Edgar Quinet

Tél : 03 24 22 14 80

ou 06 83 13 35 18

www.caravel08.com

Location de VTT, VTC, tandems,
remorques pour enfants (+
réparation, lavage, douches)

Encadrement groupes, séjours

• **SEDAN** (08200)

ADA

39 avenue

Philippoteaux

Tél : 03 24 27 03 31

Location de vélos, VTT, tandems...



Office de Tourisme du Pays

Sedanais

35 rue du Ménil

Tél : 03 24 27 73 73

Location de vélos

• **SIGNY-L'ABBAYE** (08460)

Le Chêne Perché

Tél. : 03 24 53 35 62

ou 06 79 73 52 73

www.lecheneperche.com

Location de vélos et VTT

• **SIGNY-LE-PETIT** (08380)

Croix Colas (direction Brognon)

Tél : 03 24 53 11 25

Location de VTT, VTC (avril à
septembre)

• **THILAY**

(Nohan-sur-Semoy - 08800)

Camping le Faucon

Tél : 03 24 33 81 11

Location de VTT en juillet et août
(ou sur réservation)

• **LES MAZURES** (08500)

Base d'animation du Lac des
Vieilles Forges

Tél : 03 24 40 17 20

Location de VTT

• **VIEL-SAINT-REMY** (08270)

La Ferme des Ronces

Tél : 03 24 38 30 63

Location de vélos et VTT

• **VIREUX-MOLHAIN** (08320)

Relais accueil VTT

34 rue Gambetta

Tél : 03 24 32 74 49

Location + réparation, lavage,
douches, hébergement
(7 couchages)



Randonnées à cheval, avec des ânes et/ou promenade en calèche

En matière de tourisme équestre, les Ardennes ont de nombreux atouts avec, entre autres, des forêts immenses et des terrains vallonnés. Le Comité Départemental du Tourisme Equestre a réalisé 6 équitours, ce qui correspond à plus de 700 km de chemins reconnus et parcourus. A découvrir, en ligne, sur le site www.sports-nature-ardennes.com.

Toutes les adresses pour des balades à cheval, avec des ânes ou en calèches :

• Avançon

Poney Club

Tél. : 06 83 38 16 26

<http://avanconponey.free.fr>

• Chaumont-Porcien

Earl Devie-Henneton

les attelages de Logny

Promenades en calèche

Logny-lès-Chaumont

Tél. : 03 24 72 33 00

06 76 13 96 69

luciedevie@yahoo.fr

• Charleville-Mézières

Société Hippique de Charleville-

Mézières

Promenades à cheval

tous niveaux

Tél. : 03 24 33 36 99

06 42 12 18 18

stehippiquecharleville@wanadoo.fr

• Damouzy

Centre équestre

Tél. : 03 24 33 91 10

06 23 49 15 20

• Douzy

Espace Équestre de Douzy

Tél. : 03 24 29 24 91

douzy-espace-equestre.skyrock.com

• Givonne

Domaine des Prés Saint-Rémy

Équitation d'extérieur,

tous niveaux.

Tél. : 03 24 29 70 21

06 80 89 11 22

marie-noel.stackler@orange.fr

Ferme équestre de la Chênaie

Balades tous niveaux, tous âges

Tél. : 03 24 29 70 97

<http://perso.la-chenaisie.mageos.com>

• Chuffilly-Roche

Aux Sabots de Vent

Promenades à cheval

et en calèche - stages

Hameau de Roche – RD 983

Tél. : 03 24 71 01 27 – 06 82 38 98 44





- **Les Hautes-Rivières**

Écuries de la Neuville-aux-Haies
Randonnées avec ou sans
accompagnateur
Tél. : 03 24 53 74 26
<http://ceen08.skyrock.com>

- **Launois-sur-Vence**

Domaine d'Eohippus
Promenade à cheval – Chariot
far-west – journée à la ferme –
mini camp à la ferme
Tél. : 03 24 35 01 01
roger.carre2@wanadoo.fr

- **Liart**

Au pas de l'âne
Promenade en Thiérache
accompagnée d'un âne de bat.
Tél. : 03 24 54 48 33
www.fermepedagogiqueliart.fr

- **Marlemont**

Les écuries de Marlemont
Balades en calèche, prestations
attelage.
Tél. : 03 24 54 42 17
06 80 33 93 66
jean-michel.serent@orange.fr

Centre équestre de Marlemont

Baby poney dès 3 ans,
promenade, enseignement
Tél. : 06 07 22 61 11
rebecca.betscoun@orange.fr

- **La Neuville-à-Maire**

Ardennes et crins de verdure
Promenade à cheval, poney,
attelage
Tél. : 06 89 44 73 36
www.ardennesetcrinsdeverdure.fr

- **Neuville-lez-Beaulieu**

Poney Club de Beaulieu
Promenade en poney – baby
poney
Tél. : 03 24 57 59 09 – 06 43 76 55 03
poney-club-beaulieu.ffe.com

- **Pouru-Saint-Remy**

Écuries Saint-Rémy
Tél. : 03 24 26 46 65
etiennebroutin@aol.com

- **Pure**

**Relais équestre des
Récolets**
Balades, cours,
attelage, baby poney
Tél. : 03 24 29 67 45
06 08 40 39 47
www.relais-equestre-des-recolets.com



- **Rethel**

**Association Hippique de la Ferme
de la Cense**
Cheval et poney
Tél. : 03 24 38 52 87
www.ahfc-rethel.fr

- **Rocquigny**


Florence Denison
Balades en calèche
Tél. : 06 13 83 97 78

- **Saint-Menges**

Attelage Aventure
Promenades découverte en
calèche
Tél. : 03 24 29 04 06
06 87 16 70 82
www.attelage-aventure.fr

- **Signy-le-Petit**

**Promenades à cheval ou en
calèche**
Croix Colas (Dir. Brognon)
Tél. : 03 24 53 11 25
www.baladeachevalcroixcolas.com





Séjours randonnées avec hébergement



Association Caravel

Quai Edgar Quinet
08500 Revin
Tél. : 06 83 13 35 18
ou 03 24 22 14 80
www.caravel08.com
Sorties à pied, VTT, canoë et
canobus (15 personnes), courses
d'orientation, raid nature, raid
aventure, encadrement de
groupe.
Ouvert toute l'année.

Aventure Évasion

RN 51, 08170 Haybes
Tél. : 03 24 40 44 45
www.aventure-evasion.com
Canoë, VTT, randonnée pédestre
ou escalade, pour une journée
ou une semaine, en individuel ou
groupes.
Ouvert toute l'année.

Monde Actuel Voyages

23 bis avenue Jean Jaurès
08102 Charleville-Mézières Cedex
Tél. : 03 24 59 02 53
Fax : 03 24 59 20 30
Email : mondeactuelvoyages@wanadoo.fr
Proposition de forfaits avec
transport de bagages par
l'hôtelier. Toutes formules de
randonnées avec hébergement,
dont : l'Ardenne française et belge
à pied ; le Tour des Ardennes à
vélo ; la Voie Verte et la Thiérache
à vélo.

Clip de Moraypré

23, rue du 24 août
BP 12, 08170 Haybes
Tél. : 03 24 41 26 78
Fax : 03 24 41 75 58
clip08@wanadoo.fr
www.ardennesmaisonsnature.com
Séjours et accompagnements
multi activités au cœur du massif
ardennais :
Education à l'environnement
et au développement durable,
animations, randonnées nature,
cours d'orientation...
Ouvert toute l'année.



La plupart des Offices de Tourisme peuvent également vous proposer des séjours randonnées. N'hésitez pas à leur demander.

Les principaux séjours proposés concernent :

- **Un week-end oxygène en forêt d'Argonne** (2 jours, 1 nuit)
Contact : Office de Tourisme de l'Argonne Ardennaise
Tél. : 03 24 71 97 57
- **Le Tour des Ardennes à vélo** (5 jours de vélo, 6 nuits en hôtel avec transport des bagages)
Contact : Monde Actuel Voyages
Tél : 03 24 59 02 53
- **Défilez-vous en Pays Sedanais** (2 jours, 1 nuit)
Séjour avec vélo, tir à l'arc, visite du château de Sedan
Contact : Office de Tourisme du Pays Sedanais
Tél : 03 24 27 73 73
- **Gentleman-farmer en Argonne** (3 jours de rando pédestre, 4 nuits en chambre d'hôtes avec transport des bagages)
Contact : Monde Actuel Voyages
Tél : 03 24 59 02 53
- **La Voie Verte et la Thiérache à vélo** (4 jours à vélo, 5 nuits en hôtel avec transport des bagages)
Contact : Monde Actuel Voyages
Tél. : 03 24 59 02 53
- **l'Ardenne française et belge à pied** (3 jours de rando pédestre transfrontalière, 4 nuits en hôtel avec transport des bagages)
Contact : Monde Actuel Voyages
Tél : 03 24 59 02 53





Arboretums / sentiers nature / sentiers de découverte

Bogny-sur-Meuse :

- Arboretum de la « Pipe qui fume » : parcours de 1200m en forêt domaniale des Hazelles (fléchage bleu)
- Sentier nature des « 4 Fils Aymon » :
2 boucles (2 ou 3 km)
Renseignements OT des Boucles de Meuse et Semoy :
03 24 54 46 73
www.meuse-semoy-tourisme.com

Boult-aux-Bois :

Sentier-découverte du Gros Chêne : 5 km au départ de la Maison de la Nature. Livret pédagogique (2 €). Renseignements à l'OT de l'Argonne Ardennaise (03 24 71 97 57).

Elan :

Arboretum à proximité du site de la chapelle Saint Roger.

Floing :

Arboretum -
Renseignements en mairie :
03 24 29 17 42.

Guignicourt-sur-Vence :

Arboretum créé en 1893 et réaménagé en 1982 par la Société d'Histoire Naturelle des Ardennes. A découvrir : une centaine de plantes herbacées et environ 80 espèces d'arbres et arbustes.

Hargnies :

Réseau E.L.F.E (Espace de Loisirs Forestier Européen) : réseau franco-belge de randonnées ludiques centrées sur la découverte de la nature. Carte-jeu pour les enfants
www.reseau-elfe.com

Haybes :

Autour de l'étang de Moraypré : sentier de découverte, d'interprétation et de protection de la nature. Livret-jeux pour les enfants. Renseignements :
CLIP : 03 24 41 26 78
www.ardennesaisonsnature.com

Matton-et-Clémency :

Situé dans un village « 3 fleurs », cet arboretum d'1 ha compte environ 150 essences différentes.

Rethel :

- Sentier nature réalisé par Nature et Avenir (10 km jusqu'à Thugny-Trugny – départ du chalet du tourisme) : découverte de la faune et de la flore des abords du canal des Ardennes et de l'Aisne.
- Arboretum sur le chemin du belvédère.

Renseignements OT du Pays Rethémois : 03 24 38 54 56
www.sud-ardennes-tourisme.com

Revin :

Arboretum du Parc Rocheteau + aire de jeux.
Renseignements OT :
03 24 40 19 59.

Rouvroy-sur-Audry :

Sentier botanique de la Boulette : 3,5 km au départ de l'église de Servion.
Renseignements au
06 82 20 55 00.

Vendresse :

Arboretum accessible par le chemin du Bois de la Vierge.

Ville-sur-Lumes :

Arboretum – parcours nature des Sarteaux : principales essences d'arbres originaires de notre région, verger conservatoire, etc.
Rdv chaque 1er samedi du mois de 9h à 12h.

Vouziers :

Arboretum au lieu-dit La Providence. Renseignements OT de l'Argonne Ardennaise :
03 24 71 97 57.

Grignolles-sur-Vence :

Sentier botanique du parc du Château de Grignolles-sur-Vence.
Renseignements en mairie :
03 24 52 12 22.

Grignolles-sur-Vence :

Sentier botanique du parc du Château de Grignolles-sur-Vence.



Vos rendez-vous 2011



Les associations suivantes proposent des sorties pédestres pour tous les publics (sorties libres ou accompagnées, familiales, nocturnes, nature, thématiques...). N'hésitez pas à les contacter pour obtenir leurs programmes :

- **Comité Départemental Ardennes de la F.F.S.P**
127 Grande Rue
08150 Rouvroy-sur-Audry.
Tél : 03 24 35 85 64
geraud.sylvain@neuf.fr
www.ffsp.fr

- **Villages Verts et Vivants (VVV)**
Annie Bouillon - 08160 Elan
Tél : 03 24 54 52 41
ou 03 24 37 25 85 (OT du Pays des Sources au Val de Bar).

- **Club Semelles de Vent**
Denis Kranenvitter
Tél : 03 24 37 76 02
deniskr@hotmail.fr

- **Club Alpin Français**
10 Bd Jean Delautre, 08000
Charleville-Mézières
Tél. : 03 24 54 57 65
president@cafca08.fr
www.cafca08.fr

- **Les Sentiers Verts du Porcien**
Tél : 06 16 04 20 56

- **Rando-Thèmes organisées par la Ville de Charleville-Mézières**
Tél : 03 24 55 60 87
ou 03 24 32 40 77.

- **Groupe Randonnée Ardennaise (GRA)**
Tél : 03 24 40 23 40
www.g-r-a-randonnee.com

Pour les amateurs de trails :
ARDENNES MEGA TRAIL le samedi 2 juillet 2011
Tél : 03 24 59 74 27
www.ardennes-megatrail.com

Thème nature :

- **Ardennature.com**
Marchons curieux : ANC
Le Champ de Renwez
08150 Sécheval
guy.pleutin@wanadoo.fr

- **Les rendez-vous du futur Parc Naturel Régional des Ardennes**
91 place de Launet
08170 Hargnies
Tél : 03 24 42 90 57
www.parc-naturel-ardennes.fr

- **Regroupement des Naturalistes Ardennais (ReNArd)**
3 rue Choisy
08130 Coulommès et Marqueny
Tél : 03 24 30 75 98
www.renard-asso.org

- **Société d'Histoire Naturelle des Ardennes (SHNA)**
2 rue du Musée
08000 Charleville-Mézières
Tél : 03 24 59 19 63
shna.ardennes.free.fr

- **Nature et Avenir**
Tél : 03 24 38 55 59
natureetavenir.free.fr

- **Association Profession Sport et Culture Ardennes (APSCA)**
Maison Départementale des Sports
Route de la Moncelle
08140 Bazeilles
Tél : 03 24 33 57 83
www.professionsport08.com

- **Maison de la Nature**
5 rue de la Héronnière
08240 Boult-aux-Bois
Tél : 03 24 30 24 98
www.maison-nature-boult.fr

- **Conservatoire du Patrimoine Naturel de Champagne-Ardenne (CPNCA)**
Tél : 03 24 30 06 20
www.cpnca.org



24 place Ducale - B.P. 419
08107 Charleville-Mézières Cedex - FRANCE
Tél. (+33) 03 24 56 06 08
Fax (+33) 03 24 59 20 10
info@ardennes.com



www.ardennes.com

ADRESSES UTILES :

**Union Départementale des
Offices de Tourisme et Syndicats
d'Initiative (U.D.O.T.S.I.)**
4, place Ducale
08000 Charleville-Mézières cedex
Tél. 03 24 29 64 17
Fax 03 24 55 69 89
udotsi08@wanadoo.fr

**Comité Départemental de
Randonnée**
15, avenue du Général La Bruyère
08350 Donchery
Tél. : 03 24 26 55 95
cdrp.ardennes@free.fr

Météo France Ardennes
Consultez les prévisions
en composant le 3250
ou le 08 99 71 02 08 (1,35€/appel
+0,34€/min)

www.sports-nature-ardennes.com
Suggestions de circuits et
d'activités de pleine nature dans
les Ardennes.